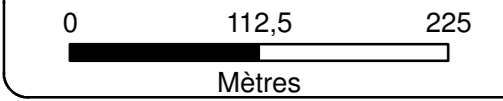




OPÉRATION DE DÉMINAGE

Ville de Beauvais





Système d'Information Géographique
Service Techniques-Maintenance
30 rue de Tilly
60000 BEAUVAIS
Tel : 03 44 31 52 52



Conception : Florence LAUDE
le : 11/03/2019

Source : DGFIP - Cadastre © Droits de l'Etat réservés © Date : 03/01/2018 - Mis à disposition par la Communauté d'agglomération du Beauvaisis - Données MAJIC II
Source : IGN - Vektis - Données © Droits de l'Etat réservés © Date : 01/01/2018 - Mis à disposition par la Communauté d'agglomération du Beauvaisis - Données MAJIC II
Source : Orthophotoplan 2013 - GeoPortails - Droits réservés - Reproduction interdite

Légende

-  Zone d'évacuation (800m)
-  Périmètre de sécurité
-  Barrage
-  Voies fermées à la circulation

